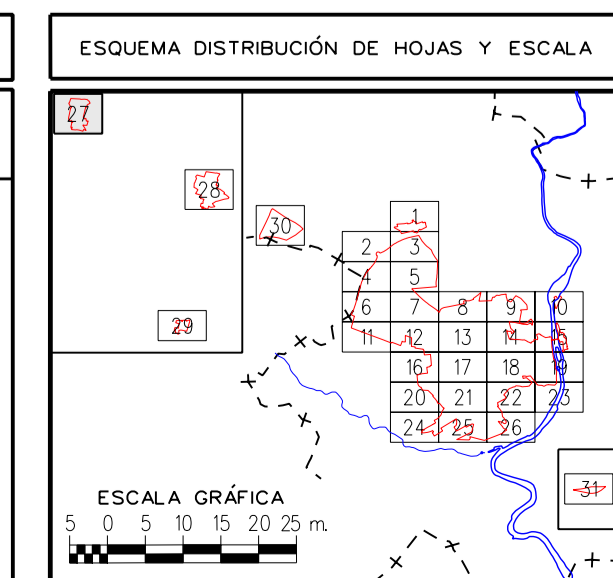




DELIMITACIONES Y SIMBOLOGÍA	
- - - - -	LÍMITE DE TÉRMINO MUNICIPAL
—	LÍMITE DE SUELO URBANO
.....	LÍMITE DE SECTOR DE PLANEAMIENTO REMITIDO
.....	LÍMITE DE UNIDAD DE ACTUACIÓN

ÁMBITOS DE GESTIÓN	
UA P 12 - 03	UNIDAD DE ACTUACIÓN PREVIA
SE 12 - 08	SECTOR DE SUELO URBANO NO CONSOLIDADO CON ORDENACIÓN DETALLADA PARCIAL
UN 17 - 01	UNIDAD DE NORMALIZACIÓN
ATR 15 - 01	ÁREA DE TANTEO Y RETRACTO

ACCIONES	
VG	ACCIÓN SISTEMA GENERAL DE VÍAS PÚBLICAS. RED VIARIA.
EG	ACCIÓN SISTEMA GENERAL DE ESPACIOS LIBRES
QG	ACCIÓN SISTEMA GENERAL DE EQUIPAMIENTOS
VL	ACCIÓN SISTEMA LOCAL DE VÍAS PÚBLICAS. RED VIARIA.
EL	ACCIÓN SISTEMA LOCAL DE ESPACIOS LIBRES
QL	ACCIÓN SISTEMA LOCAL DE EQUIPAMIENTOS
SG	ACCIÓN SISTEMA DE SERVICIOS URBANOS

ACCIÓN EN ACTUACIONES AISLADAS	
TIPO DE ACCIÓN	LOCALIZACIÓN PLANO
VL-12.01	NÚMERO DE ACCIÓN



 EXCMO. AYUNTAMIENTO DE SORIA	
REVISIÓN Y ADAPTACIÓN DEL PLAN GENERAL DE ORDENACIÓN URBANA	
APROBACIÓN DEFINITIVA. TEXTO REFUNDIDO	
	GESTIÓN DEL SUELO URBANO
FECHA: MARZO-2006 ESCALA: 1 / 1.000 PLANO: 6 Hoja 27 de 31	